

Составлен по состоянию на 01.10.2016 г.
Основные характеристики маршрута

Протяжённость бкм

Вид сообщения: пригородное

Вид перевозок: регулярные с посадкой и высадкой пассажиров только
в установленных остановочных пунктах

Категория транспортного средства, обслуживающего маршрут: М2, М3

Режим работы: сезонный

Ограничения по типу транспортных средств

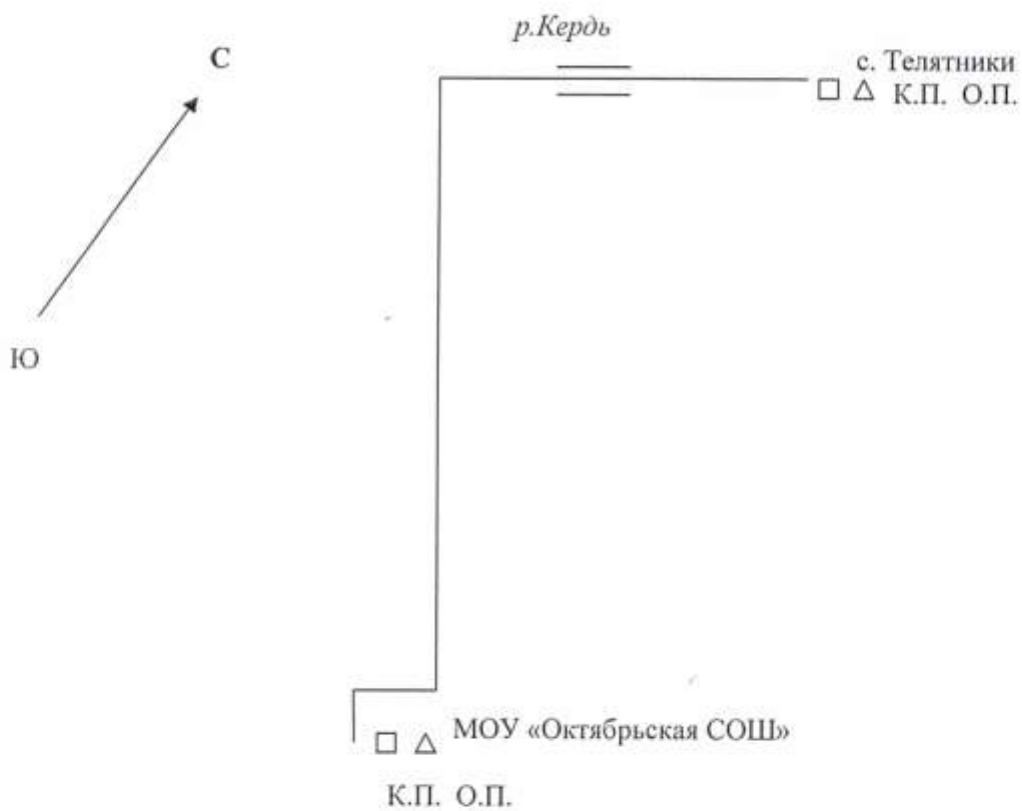
Дата открытия и основание 14 ноября 2016 года, постановление администрации муниципального образования – Пронский муниципальный район от 10.11.2016 года № 431

Дата закрытия и основание

«УТВЕРЖДАЮ»
Глава администрации
МО – Пронский
муниципальный район
А.П.Шаститко
«11» *сентября* 2016г.

Схема маршрута

с.Октябрьское- с.Телятники
(школьный)



Масштаб
2:100 000
в 2см - 1 км

Условные обозначения:

□ - школа
□,17. - остановочный пункт (О.П.)

- конечный пункт

Акт замера протяжённости маршрута

Комиссия в составе:

Председателя: директор школы – А.С.Афлаторлы

Членов: ответственный за подвоз учащихся – Королькова В.И.;

водитель – Сучков А.Н.

«30» сентября 2016г. произвела замер общей протяжённости маршрута с.Октябрьское-Телятники и расстояний между остановочными пунктами и др. объектами, расположенными на его трассе.

Путем контрольного замера на автомобиле марки ГАЗ 322132

государственный номер № У674 РА62, укомплектованном сертифицированными шинами, с водителем Сучковым А.Н

по путевому листу № 179, путем сверки со схемой маршрута установила:

общая протяженность маршрута согласно показанию счетчика спидометра составила в прямом направлении бкм, в обратном


бкм.

Расстояние между остановочными пунктами на маршруте, фактическое время движения между остановочными пунктами, протяженность отдельных участков маршрута составили:

Туда			Остановочные пункты	Обратно		
Показание спидометра	Расстояние от начального пункта	Расстояние между остановочными пунктами		Показания спидометра	Расстояние от начального пункта	Расстояние между остановочными пунктами
140251	0	0	Октябрьское		бкм	бкм
140257	бкм	бкм	Телятники		0	0

Председатель комиссии  А.С.Афлаторлы

Члены комиссии  В.И.Королькова

 А.Н.Сучков

Характеристика дороги на маршруте

	Наименование дороги (участка), категория дороги			
	Ширина проезжей части	Тип покрытия	Протяженность	
Характеристика дороги по участкам с указанием их протяженности (ширина проезжей части, тип покрытия и т.д.)	6,5м	асфальтовый	6км	
		ул.Шишовка	900м	
		ул.Большая	3км100м	
		участок дороги от с.Октябрьское до с.Телятники	2км	

Сведения о трассе маршрута

Кем обслуживается дорога	Филиал ОАО «Рязаньавтодор» Пронское регионально-строительное управление Администрация МО Октябрьское с/поселение Пронский муниципальный район
Наличие мостов (между какими пунктами или на каком километре, и их вид (охраняемые, неохраняемые))	Мост:Ж/Б, р. Кердь (Октябрьское- Телятники)
Наличие железнодорожных переездов (между какими пунктами или на каком километре)	нет
Наличие тоннелей (между какими пунктами или на каком километре)	нет
Наличие пересечений с трамвайными путями (между какими пунктами или на каком километре)	нет
Наличие паромных переправ (между какими пунктами или на каком километре)	нет
Наличие участков пути с малым радиусом закругления (на каком километре)	нет
Наличие участков с крутым подъемом, спуском (на каком километре)	Маршрут : с.Октябрьское – с.Телятники 1.14 – 4100км

Паспорт маршрута составил
директор школы:



А.С.Афлаторлы

АКТ № 3

обследования состояния маршрутной сети, по которой планируется осуществлять специальные маршруты регулярных школьных перевозок в границах Пронского муниципального района

р.п. Пронск

от 31 августа 2016 года

Обследование состояния маршрутной сети, по которой планируется осуществлять специальные маршруты регулярных школьных перевозок в границах Пронского муниципального района проведено специальной комиссией в составе:

Нисифорова Л.А. – заместитель начальника образования и молодёжной политики администрации муниципального образования – Пронский муниципальный район;

Парш Н.П. – начальник отдела капитального строительства и дорожной деятельности администрации муниципального образования – Пронский муниципальный район;

Шапкина Е.Н. - ведущий специалист по охране труда, транспортному обслуживанию и профилактике правонарушений администрации муниципального образования – Пронский муниципальный район;

Представители городских и сельских поселений, действующей на основании Постановления администрации муниципального образования – Пронский муниципальный район от «24» августа 2016 года № 328.


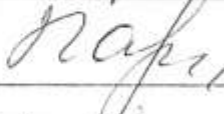

В результате обследования было установлено:

1. На участке автомобильной дороги «Октябрьское – Горохово» подъезд к с. Телятники:

Тип дорожного покрытия асфальтовый. Автодорога на всем протяжении маршрута находится в удовлетворительном состоянии.

2. На участке дороги «Скопин – Рязань» с. Тырново подъезд к ул. Весенняя, ул. Весенняя

Тип дорожного покрытия асфальтовый. Автодорога на всем протяжении маршрута находится в удовлетворительном состоянии.

 _____	Л.А. Нисифорова
 _____	Н.П. Парш
 _____	Е.Н. Шапкина

Администрация муниципального образования –
Пронский муниципальный район Рязанской области

МАРШРУТНАЯ КАРТОЧКА № 15
на право выполнения регулярных школьных перевозок

Перевозчик: МОУ «Октябрьская средняя общеобразовательная школа»

Наименование и номер маршрута:

с. Октябрьское – с. Телятники, № 16

Марка и государственный номер транспортного средства:

ГАЗ 322132; гос. № У 674 РА 62

Действительна до 01.09.2019 г.

Глава администрации
муниципального образования –
Пронский муниципальный район



А.П. Шаститко

Дата выдачи: 27 августа 2017 года

М.П.

